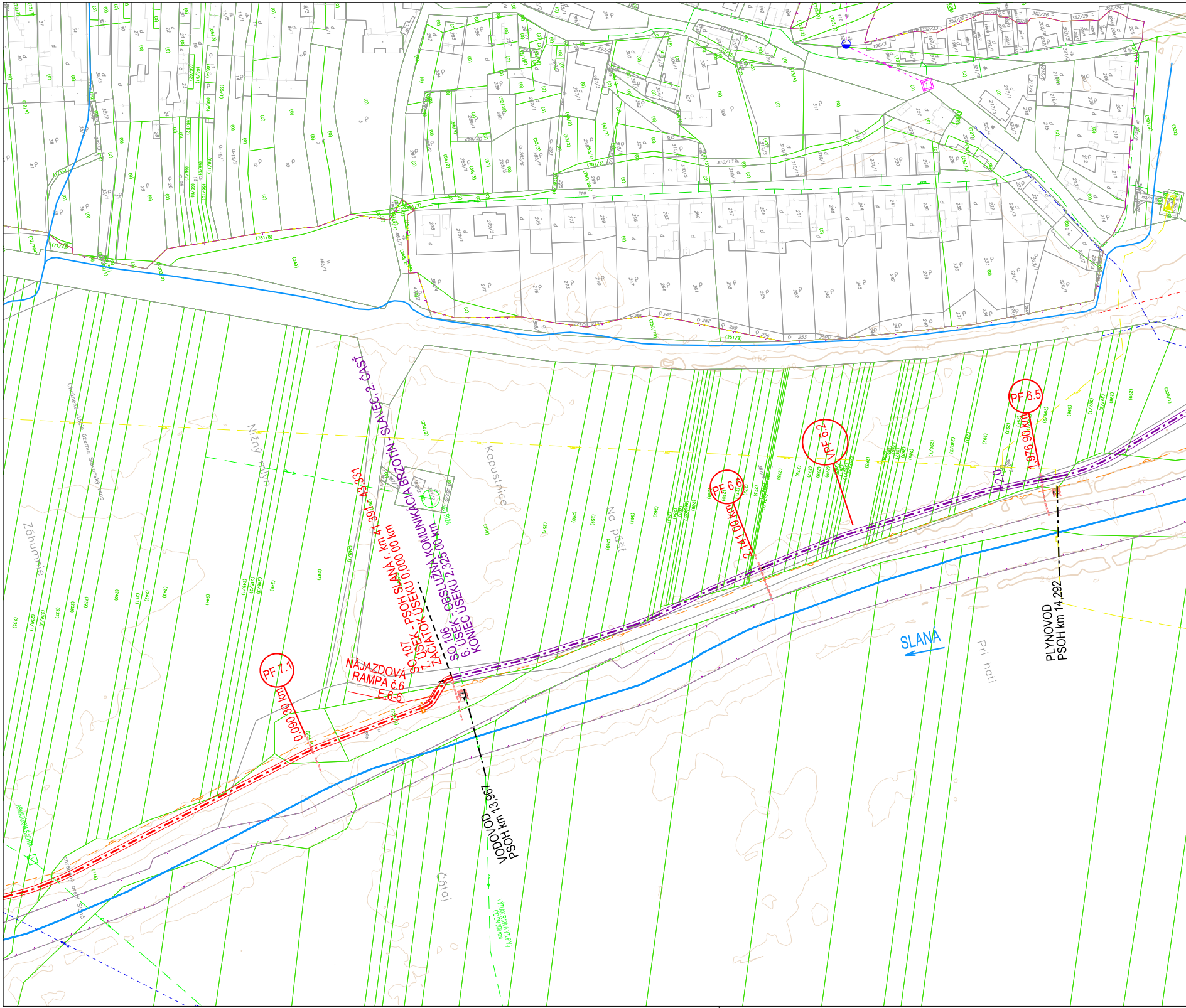
SLAVEC, 2. ČASŤ - BRZOTÍN
SO 106 - OBSLUŽNÁ KOMUNIKÁCIA
6. ÚSEK
KONIEC ÚSEKU 2,325 00 km
SO 107 - PSOH SLANÁ r. km 41,391 - 43,331
7. ÚSEK
ZAČIATOK ÚSEKU 0,000 00 km
NÁJAZDOVÁ RAMPA č.6
E.6-6
PF 7.1
0,090 30 km
PF 6.6
2,141 00 km
VPF 6.2
PF 6.5
1,976 90 km
2.0
PLYNOVOD
PSOH km 14,292
VODOVOD
PSOH km 13,967
SLANÁ
Záhumnie
Nižný mlyn
Kapustnice
Na pošt
Pri hati
Čátaj

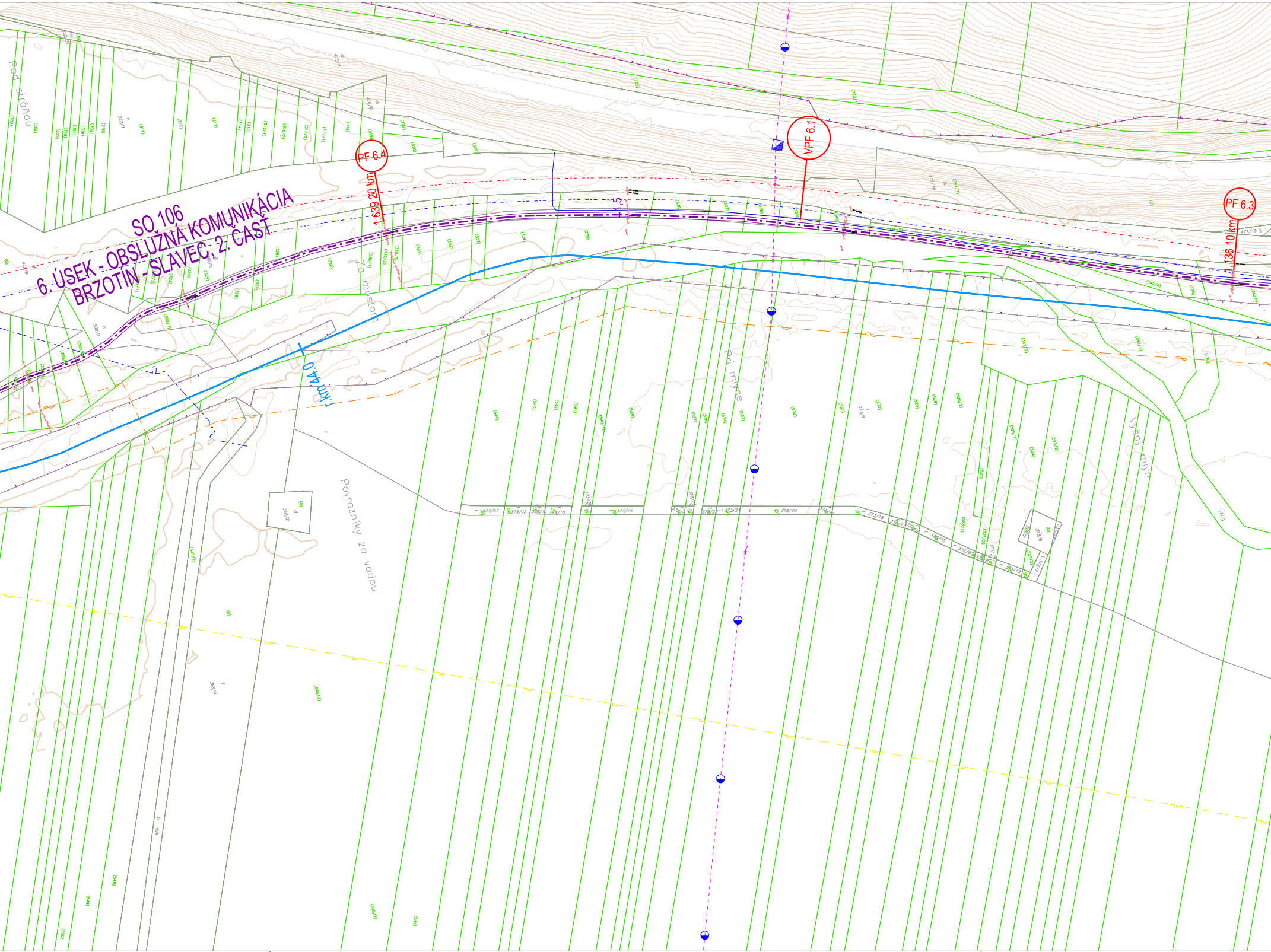
SO 106
6. ÚSEK - OBSLUŽNÁ KOMUNIKÁCIA
BRZOTÍN - SLAVEC, 2. ČASŤ
PF 6.4
1,639 20 km
VPF 6.1
PF 6.3
1,136 10 km
r. km 44,0
Pod stráňou
Za mostom
Pri mlyne
Povrazníky za vodou
Výšný mlyn

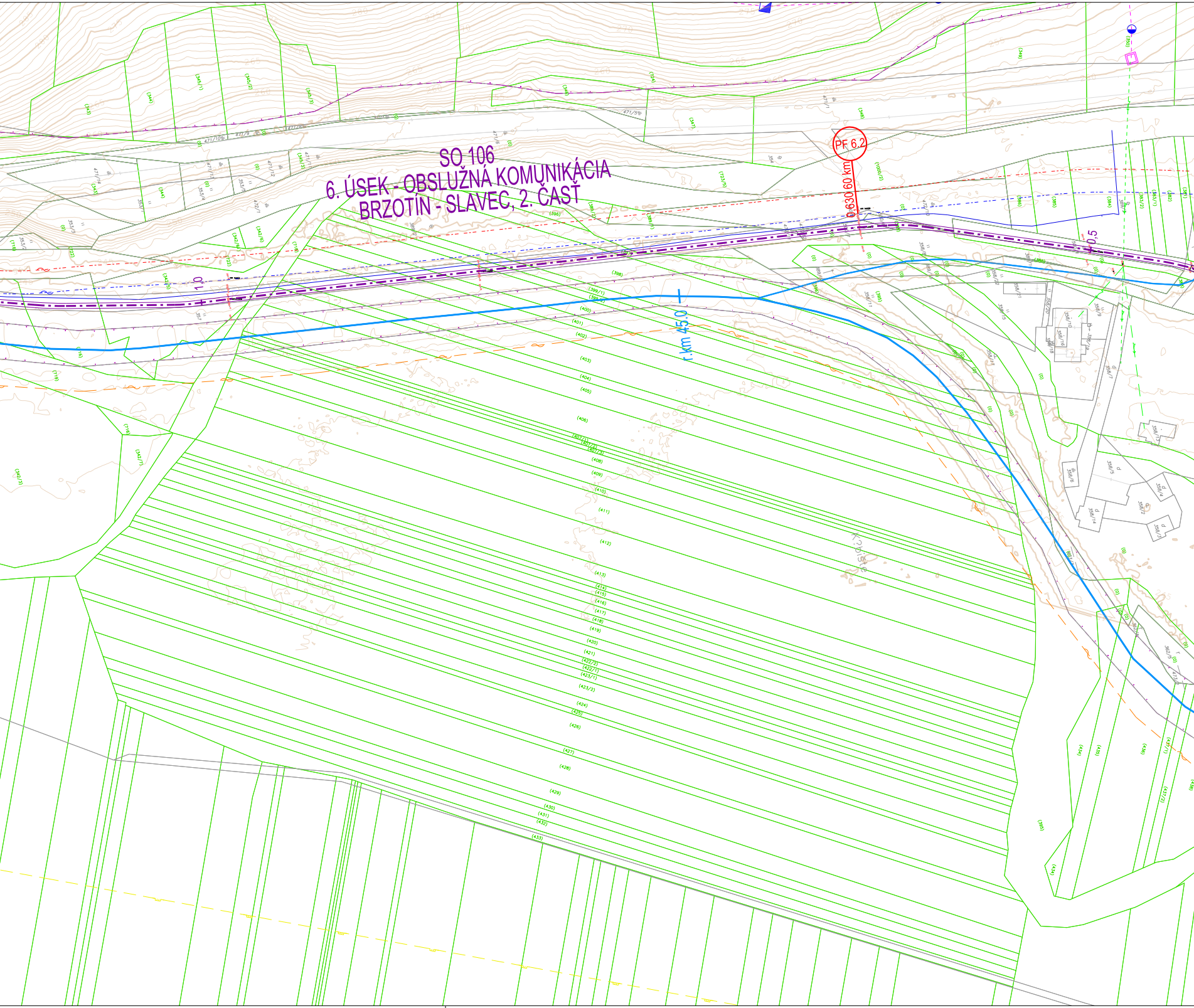
SO 106
6. ÚSEK - OBSLUŽNÁ KOMUNIKÁCIA
BRZOTÍN - SLAVEC, 2. ČASŤ
PF 6.2
0.630 60 km
r.km 45.0
1.0
0.5
(396)
(398)
(400)
(401)
(402)
(403)
(404)
(405)
(406)
(408)
(409)
(410)
(411)
(412)
(413)
(414)
(415)
(416)
(417)
(418)
(419)
(420)
(421)
(424)
(425)
(426)
(427)
(428)
(429)
(430)
(431)
(432)
(433)
(347)
(348)
(723/5)
(1000/2)
471/5
471/6
471/1
354

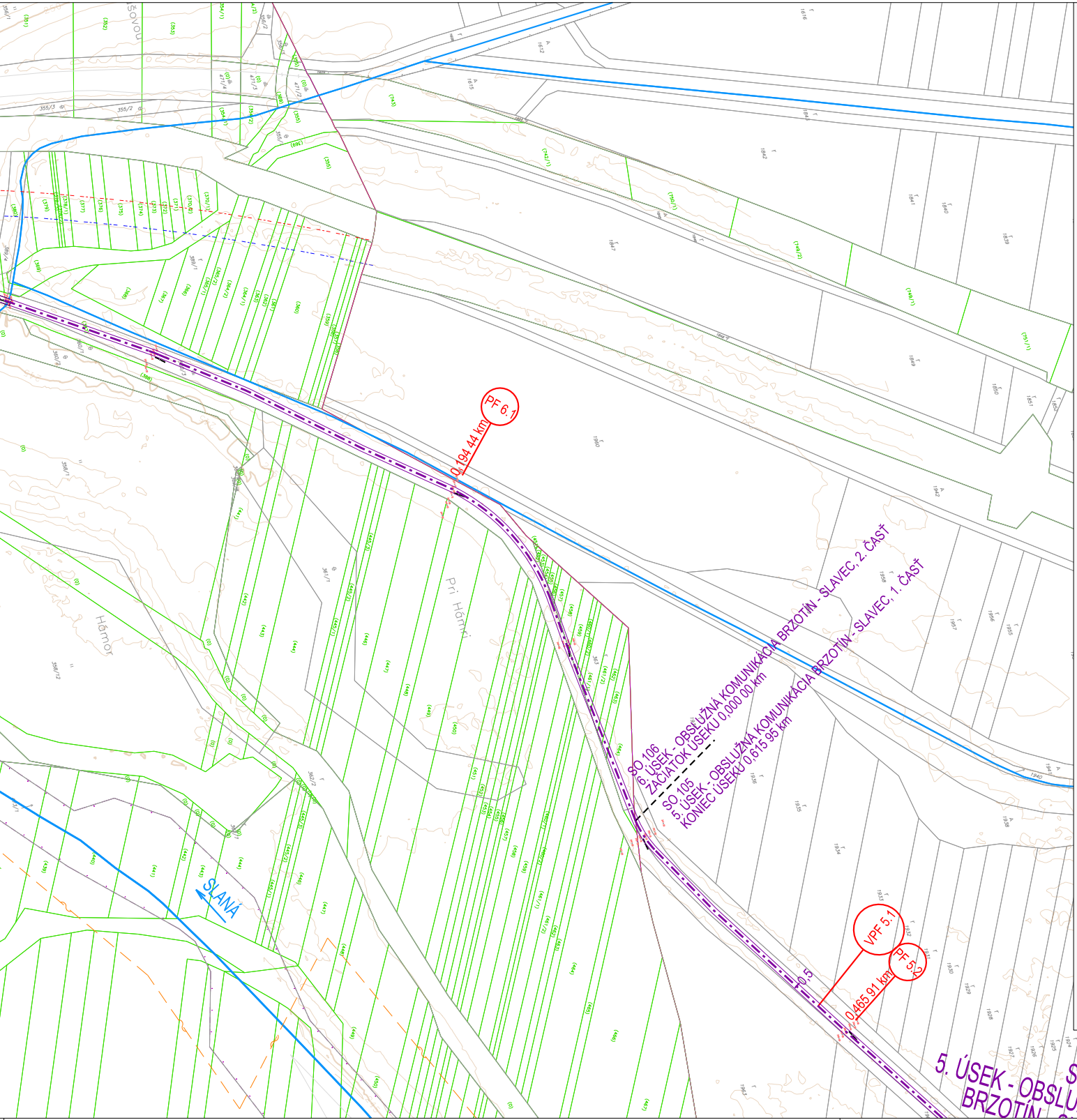
PF 6.1
0,194 44 km
SO 106
6. ÚSEK - OBSLUŽNÁ KOMUNIKÁCIA BRZOTÍN - SLAVEC, 2. ČASŤ
ZAČIATOK ÚSEKU 0,000 00 km
SO 105
5. ÚSEK - OBSLUŽNÁ KOMUNIKÁCIA BRZOTÍN - SLAVEC, 1. ČASŤ
KONIEC ÚSEKU 0,615 95 km
VPF 5.1
PF 5.2
0,465 91 km
0,5
Pri Hámri
Hámor
SLANÁ
5. ÚSEK - OBSLUŽNÁ KOM
SO 105
BRZOTÍN

LEGENDA INŽINIERSKYCH SIETÍ:

VODOVOD A KANALIZÁCIA :

— — → — —	VODOVODNÉ POTRUBIE
— — → — —	VODOVODNÁ PRÍPOJKA
— — »» — —	JEDNOTNÁ KANALIZÁCIA
⊖	VRT
A	ARMATÚRNA ŠACHTA
⊐	VÝUSTNÝ OBJEKT
VÝTLAČNÉ POTRUBIE OC DN 400 mm	NÁZOV VODOVODU MATERIÁL - PROFIL POTRUBIA
VÝTLAČNÉ POTRUBIE PVC DN 400 mm	NÁZOV STOKY MATERIÁL - PROFIL POTRUBIA

ELEKTRICKÉ VEDENIA

- - - - »» - - - -	ELEKTRICKÉ VEDENIE VVN - NADZEMNÉ
- - - - »» - - - -	ELEKTRICKÉ VEDENIE VN - NADZEMNÉ
— — »» — —	ELEKTRICKÉ VEDENIE VN - KÁBEL
- - - - » - - - -	ELEKTRICKÉ VEDENIE NN - NADZEMNÉ
— — » — —	ELEKTRICKÉ VEDENIE NN - KÁBEL
- - - - ⌃ - - - -	ELEKTRICKÁ PRÍPOJKA NN - NADZEMNÁ
— — ⌃ — —	ELEKTRICKÁ PRÍPOJKA NN - KÁBLOVÁ
▯ ◪ ▣	TRAFOSTANICE
◪ ◑	ELEKTRICKÉ STĹPY - VALCOVÁ, PORTÁLOVLÉ

PLYNOVODY

— — ⊔ — —	PLYNOVÉ POTRUBIE VYSOKOTLAKOVÉ - VTL
— — ⊔ — —	PLYNOVÉ POTRUBIE STREDNOTLAKOVÉ - STL2
— — ⊔ — —	PLYNOVÉ POTRUBIE STREDNOTLAKOVÉ - STL1
———	KÁBLOVÉ VEDENIE PRE POTREBY SPP BEZ ROZLÍŠENIA DRUHU
▶	PLYNOVÁ REGULAČNÁ STANICA
⊠	PLYNOVÝ UZÁVER

OZNAMOVACIE VEDENIA ST

———	PODZEMNÉ OZNAMOVACIE VEDENIE ST - ZAMERANÝ PRIEBEH
— · — · —	PODZEMNÉ OZNAMOVACIE VEDENIE ST - ZAMERANÝ PRIEBEH

OZNAMOVACIE VEDENIA ŽSR

- - - ~ - - -	OZNAMOVACIE VEDENIE VO VLASTNÍCTVE ŽSR - ORIENTAČNÝ ZÁKRES,
- - - ~ - - -	OZNAMOVACIE VEDENIE VO VLASTNÍCTVE ŽSR - ORIENTAČNÝ ZÁKRES,

OZNAMOVACIE VEDENIA ORANGE

- - - ~ - - -	OZNAMOVACIE VEDENIE PODZEMNÉ - ORANGE (ORIENTAČNÝ ZÁKRES)

KLAD LISTOV:

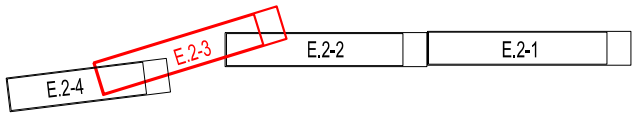
E.2-4
E.2-3
E.2-2
E.2-1

LEGENDA:

— · — · —	CYKLOTRASA VEDENÁ PO KORUNE HRÁDZE
— · — · —	CYKLOTRASA VEDENÁ PO OBSLUŽNEJ KOMUNIKÁCII
— · — · —	CYKLOTRASA VEDENÁ PO KOMUNIKCIÁCH V INTRAVILÁNE OBCE
1,0	STANIČENIE CYKLOTRASY
— · [ ] · —	NAVRHOVANÉ UMIESTNENIE BEZPEČNOSTNEJ ZÁVORY
VPF 1.1	VZOROVÝ PRIEČNY PROFIL - VIĎ. PRÍLOHA E.4
PF 1.1	CHARAKTERISTICKÝ PRIEČNY PROFIL - VIĎ. PRÍLOHA E.5
———	VODNÝ TOK
r.km 52,0	RIEČNY KILOMETER
PBH km 11,235	HRÁDZOVÝ KILOMETER PRAVOBREŽNEJ HRÁDZE
ĽBH km 10,666	HRÁDZOVÝ KILOMETER ĽAVOBREŽNEJ HRÁDZE
— — — —	PLÁNOVANÉ LÁVKY/ÚSEKY NA CYKLOTRASE - NIE SÚ SÚČASŤOU TEJTO PD
———	KATASTER NEHNUTEĽNOSTÍ KN-C
———	KATASTER NEHNUTEĽNOSTÍ KN-E
———	VRSTEVNICA HLAVNÁ - 5 m
———	VRSTEVNICA VEDĽAJŠIA - 1 m

DOK
MK

2			
1			
0			
Revízia:	Dátum:	Vydal:	Schválil:

INVESTOR	KSK KOŠICKÝ SAMOSPRÁVNY KRAJ	**KOŠICKÝ SAMOSPRÁVNY KRAJ**

Projektová organizácia:	BURSA s.r.o.	Partizánska cesta 70 974 01 Banská Bystrica	Telefón a fax: 048 - 4142303 E-mail : bursa@bursa.sk
Vypracoval: Ing. Rastislav Haraga	Zodpovedný projektant: Ing. Rastislav Haraga	Kontroloval: Ing. Gabriel Faško	H I P: Ing. Matúš Bursa

Akcia :

Cyklotrasy po hrádzach Košického kraja - Hrádze rieky Slaná 1. etapa

Objekt :

Miesto:	Rožňava-Gombasek
Formát	8 A4
Dátum	02. 2025
Stupeň	PS
Č. zákazky	722-10-34124

Názov prílohy:

Situácia cyklotrasy č.3

Mierka	Číslo prílohy
1: 2000	E.2-3